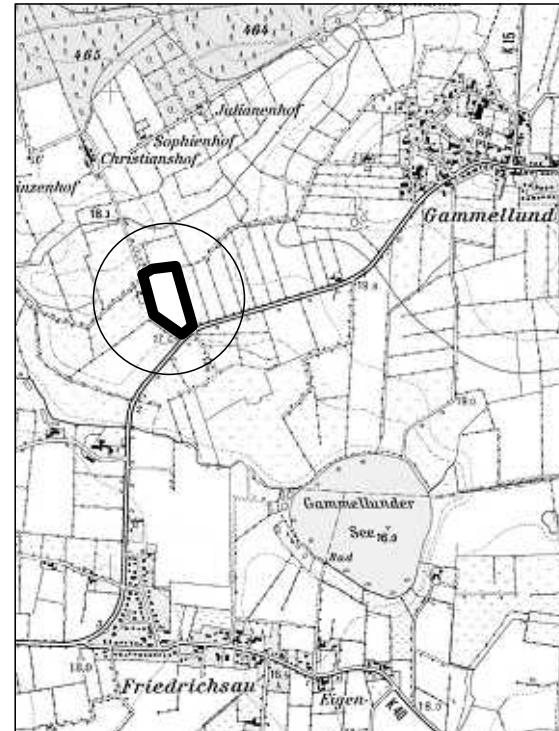


Verfahrensvermerke

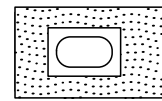
1. Aufgestellt aufgrund des Aufstellungsbeschlusses der Gemeindevertretung vom _____. Die ortsübliche Bekanntmachung des Aufstellungsbeschlusses erfolgte am _____ im Amtsblatt des Amtes Arensharde.
 2. Die frühzeitige Bürgerbeteiligung nach § 3 Abs. 1 Satz 1 BauGB wurde am _____ durchgeführt.
 3. Die Behörden und sonstigen Träger öffentlicher Belange, die von der Planung berührt sein können, wurden gemäß § 4 Abs. 1 i.V.m. § 3 Abs. 1 BauGB am _____ unterrichtet und zur Abgabe einer Stellungnahme aufgefordert.
 4. Die Gemeindevertretung hat am _____ den Entwurf der 13. Änderung des F-Plans und die Begründung beschlossen und zur Auslegung bestimmt.
 5. Der Entwurf der 13. Änderung des F-Plans und die Begründung haben in der Zeit vom _____ bis _____ während der Dienststunden des Amtes Arensharde nach § 3 Abs. 2 BauGB öffentlich ausgelegen. Die öffentliche Auslegung wurde mit dem Hinweis, dass Stellungnahmen während der Auslegungsfrist von jedermann schriftlich oder zur Niederschrift geltend gemacht werden können, am _____ im Amtsblatt des Amtes Arensharde, ortsüblich bekannt gemacht. Der Inhalt der Bekanntmachung der Auslegung der Planentwürfe und die nach § 3 Abs. 2 BauGB auszulegenden Unterlagen wurden unter "www.....de" zur Beteiligung der Öffentlichkeit zusätzlich ins Internet eingestellt.
 6. Die Behörden und sonstigen Träger öffentlicher Belang, die von der Planung berührt sein können, wurden gemäß § 4 Abs. 2 i.V.m. § 3 Abs. 2 BauGB am _____ zur Abgabe einer Stellungnahme aufgefordert.
 7. Die Gemeindevertretung hat die abgegebenen Stellungnahmen der Öffentlichkeit und der Behörden und sonstiger Träger öffentlicher Belange am _____ geprüft. Das Ergebnis wurde mitgeteilt.
 8. Die Gemeindevertretung hat die 13. Änderung des F-Plans am _____ beschlossen und die Begründung durch Beschluss gebilligt.
 9. Der Bürgermeister hat die Übereinstimmung der dem Innenministerium des Landes Schleswig-Holstein zur Genehmigung zugeleiteten Fassung der Änderung des F-Plans einschließlich Planzeichnung mit der durch die planende Gemeinde beschlossenen Fassung durch seine/ihre Unterschrift bestätigt.
- Bollingstedt, den _____
(Siegelabdruck) Der Bürgermeister
10. Das Innenministerium des Landes Schleswig-Holstein hat die 13. Änderung des F-Plans mit Bescheid vom _____ Az.: _____ -mit Nebenbestimmungen und Hinweisen- genehmigt.
 11. Die Gemeindevertretung hat die Nebenbestimmungen durch Beschluss vom _____ erfüllt, die Hinweise sind beachtet. Das Innenministerium des Landes Schleswig-Holstein hat die Erfüllung der Nebenbestimmungen mit Bescheid vom _____ Az.: _____ bestätigt.
 12. Die Erteilung der Genehmigung der 13. Änderung des F-Plans sowie die Stelle, bei der der Plan mit der Begründung und der zusammenfassenden Erklärung auf Dauer während der Sprechstunden von allen Interessierten eingesehen werden kann und die über den Inhalt Auskunft erteilt, wurden am _____ vom _____ bis _____ ortsüblich bekanntgemacht. In der Bekanntmachung wurde auf die Möglichkeit einer Geltendmachung von Verfahrens und Formverstößen und von Mängeln der Abwägung sowie auf die Rechtsfolgen (§ 215 Abs. 2 BauGB) hingewiesen. Die 13. Änderung des F-Planes wurde mithin am _____ wirksam.
- Bollingstedt, den _____
(Siegelabdruck) Der Bürgermeister

Übersicht 1: 25 000



© Landesvermessungsamt SH, Bundesamt für Kartographie und Geodäsie 2009

Planzeichenerklärung




Grünfläche mit der Zweckbestimmung Sport- und Freizeitanlage zum Betrieb eines Fahr- und Übungsgeländes für den Motorsport (§ 5 Abs. 2 Nr. 5 BauGB)



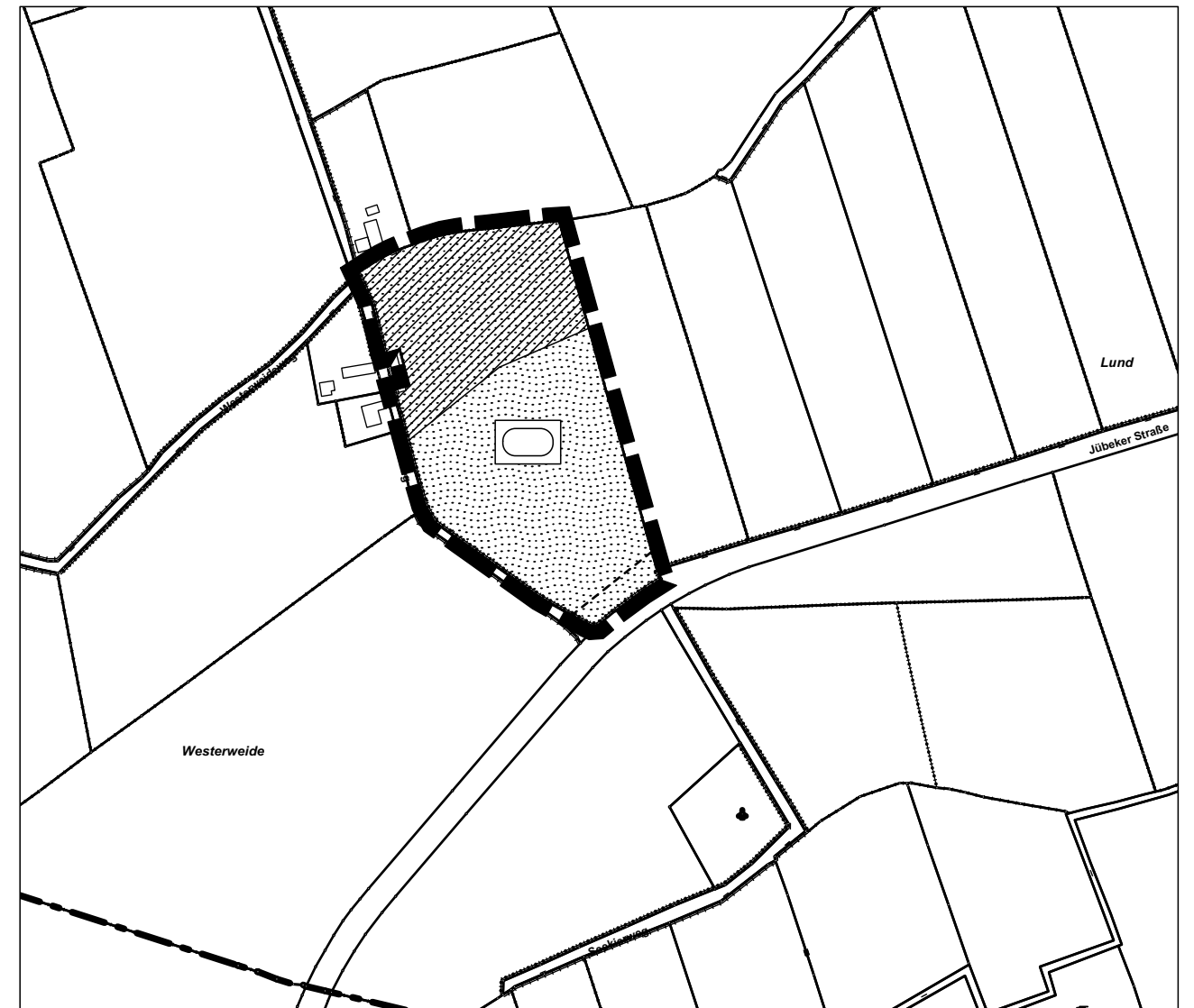
Grenze des räumlichen Geltungsbereichs (§ 9 Abs. 7 BauGB)



20 m - Anbauverbotszone zur Landesstraße L 28



Archäologisches Interessengebiet Jegliche Erdeingriffe bedürfen der Genehmigung des Archäologischen Landesamtes



Gemeinde Bollingstedt

Kreis Schleswig Flensburg

13. Änderung des Flächennutzungsplans

Entwurf für die öffentliche Auslegung

Ausgelegt vom _____ bis _____
(Datum) (Datum)

Stand : 17.08.2020



Planungsgruppe
OLA F
Bonin-Körkemeyer®

Regionalentwicklung
Stadtplanung
Ortsentwicklung
Landschaftsplanung
Freiraumplanung
Süderstr. 3
25885 Wester-Ohrstedt
Tel.: 0 48 47 - 980
Fax: 0 48 47 - 483
e-mail: info@olaf.de



Maßstab 1: 5.000