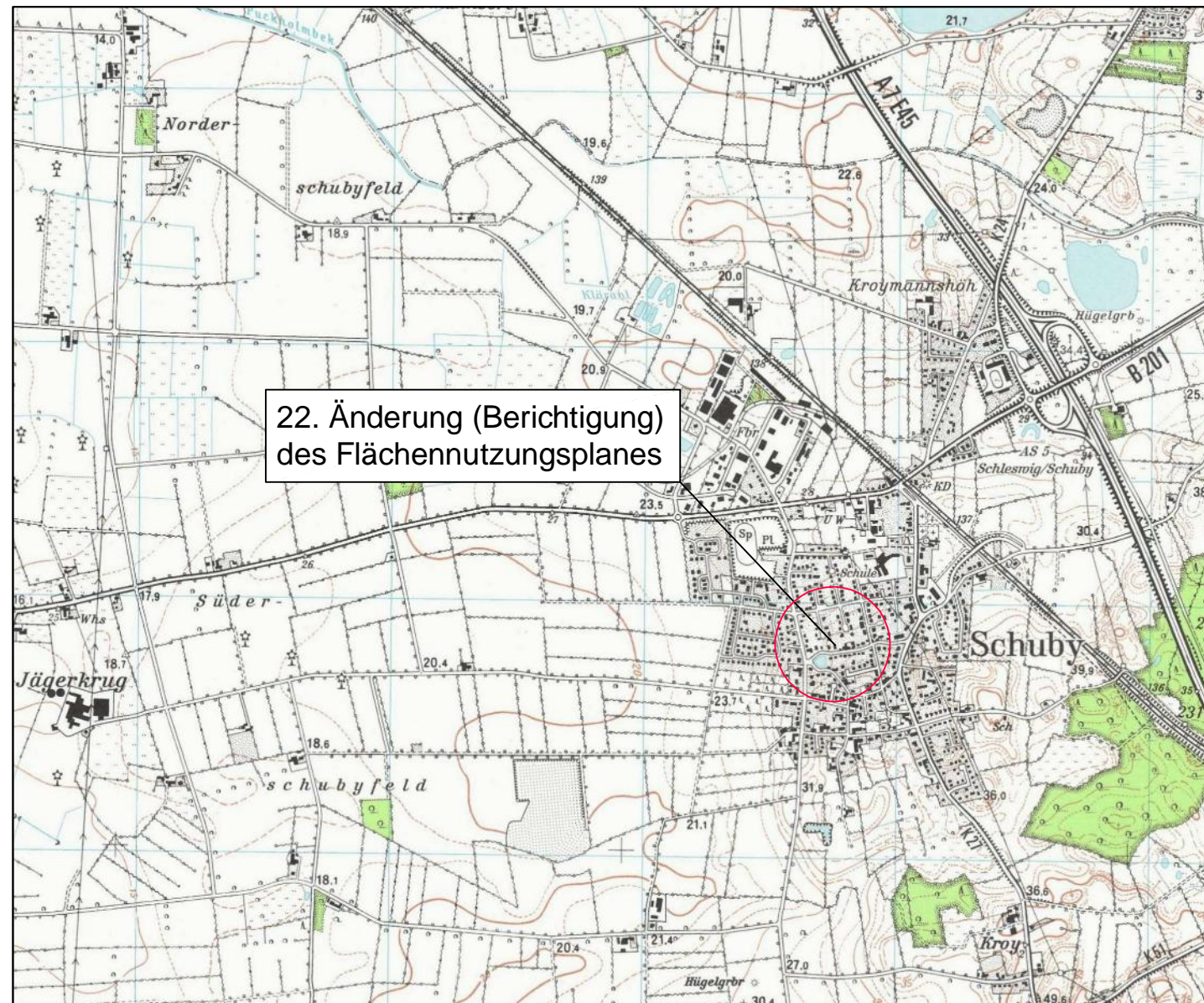


GEMEINDE SCHUBY

22. Änderung (Berichtigung) des Flächennutzungsplanes

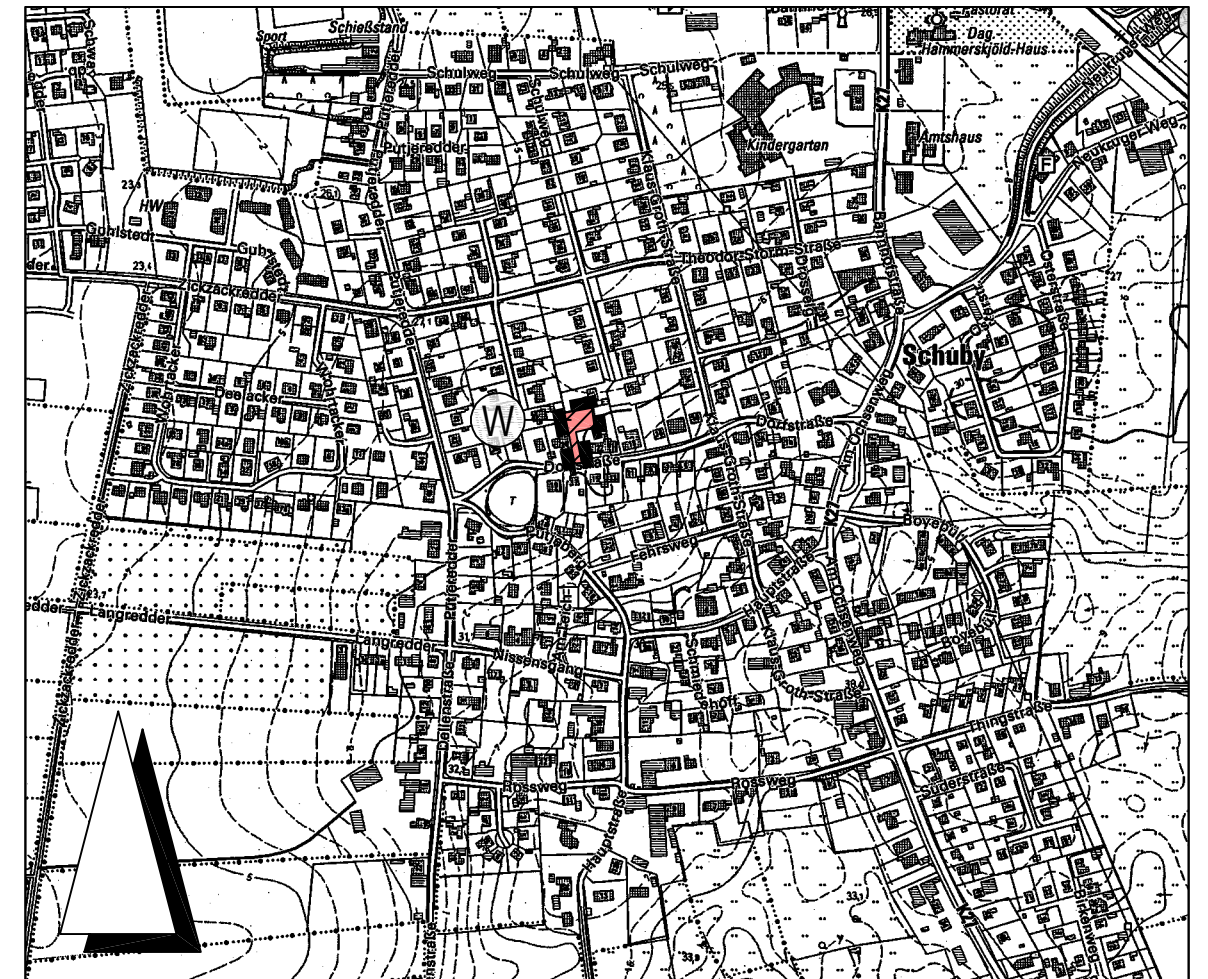
Übersichtskarte

M. 1 : 25.000



Planzeichnung

M. 1 : 5.000



ZEICHENERKLÄRUNG

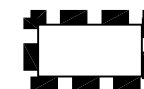
Darstellungen



Wohnbaufläche

(§ 1 (1) 1 BauNVO)

Sonstige Planzeichen



Grenze des Geltungsbereiches der
22. Flächennutzungsplan-Änderung (Berichtigung)

Schuby, den

Bürgermeisterin